

Содержание

I. План-схемы образовательного учреждения:

- 1) район расположения ОУ, пути движения транспортных средств и обучающихся (воспитанников);
- 2) организация дорожного движения в непосредственной близости от ОУ с размещением соответствующих технических средств, характеристика автобусных автопавильонов; сведения о трассе маршрутов;
- 3) пути движения транспортных средств к местам разгрузки/погрузки и рекомендуемых безопасных путей передвижения обучающихся (воспитанников) по территории образовательного учреждения.

II. Информация об обеспечении безопасности перевозок обучающихся (воспитанников) специальным транспортным средством (автобусом):

- 1) общие сведения;
- 2) маршрут движения автобуса до ОУ;

III. Приложения.

Общие сведения

Муниципальное общеобразовательное учреждение Николо – Кормская средняя общеобразовательная школа

(наименование ОУ)

МОУ Николо – Кормская СОШ (сокращенное название)

Тип ОУ общеобразовательное учреждение

Юридический адрес ОУ: 152986, Российская Федерация, Ярославская область, Рыбинский район, Николо–Кормский сельский округ, село Никольское, улица Мира, дом 18.

Фактический адрес ОУ: 152986, Российская Федерация, Ярославская область, Рыбинский район, Николо–Кормский сельский округ, село Никольское, улица Мира, дом 18.

Руководители ОУ:

Директор Рыжова Татьяна Геннадьевна 8-961-974-07-67

(фамилия, имя, отчество)

(телефон)

Заместитель директора Сандуляк Жанна Владимировна 8-961-974-07-67
по учебно-воспитательной работе

Заместитель директора по воспитательной работе Кручинина Елена Викторовна 8-961-974-07-67

(фамилия, имя, отчество)

(телефон)

Номер факса отсутствует

Адрес электронной почты: e-mail sh_nik_korm@mail.ru

Ответственный сотрудник
муниципального органа
управления образованием

заместитель Начальника Управления образования администрации Рыбинского муниципального района М.Ю. Бобков

(должность)

(фамилия, имя, отчество)

(4855) 213-109

(телефон)

Ответственный от
отдела ГИБДД Начальник отделения по пропаганде БДД и ОГИБДД МУ МВД России «Рыбинское» майор полиции Д.И. Фиялковский

(должность)

(фамилия, имя, отчество)

(4855)23-81-21

(телефон)

Ответственные педагоги
за мероприятия по профилактике
детского травматизма

Заместитель директора по воспитательной работе _____ Кручинина Елена Викторовна
(должность) (фамилия, имя, отчество)
8-961-974-07-67
(телефон)

Количество обучающихся (воспитанников) - 83 и 23 воспитанника

Наличие уголка по БДД - имеется в коридоре второго этажа
(если имеется, указать место расположения)

Наличие класса по БДД да - кабинет машиноведения
(если имеется, указать место расположения)

Наличие автогородка (площадки) по БДД нет
(возможно во дворе или внутри школы)

Наличие автобуса в ОУ (школьного) или любого другого,
предназначенного для перевозки обучающихся (воспитанников)

_____ имеется – 2 автобуса

(при наличии автобуса)

Владелец автобусов МОУ Николо – Кормская СОШ
(ОУ, муниципальное образование и др.)

Время занятий в ОУ:

1-ая смена: 8:30 – 15:10

2-ая смена: нет

внеклассные занятия: 15:00 – 17:00

Телефоны оперативных служб:

02; 21-00-11, 26-19-20 оперативный дежурный по УВД

52-44-27 дежурная часть ОГИБДД

21-06-20; 22-25-67 МЧС

22-20-07 Управление образования администрации Рыбинского района

21-70-57 - ГЛОНАС

Район расположения ОУ



Маршруты школьных автобусов с 1 сентября 2018 г.

автобус	маршрут	номер маршрута	кол-во обучающихся	протяженность маршрута (км)	пробег в день
х 286кн 76	Никольское – Кирьяново - Костюрино – Охотино – Речная – Юхоть – Никольское	1	20	54	108
х 286кн 76	Никольское – Погорелка - Никольское	2	1	19,2	38,4
х 286кн 76	Никольское – Сидорово – Нелюбовское – Дурдино – Никольское	5	2	15	30
н 650 мо 76	Никольское – Коровино – Антеплево – Дубровки – Борок – Юхоть – Еремейцево - Никольское	3	19	58	116
н 650 мо 76	Никольское – Полежаево – Коркодиново – Дегтярицы - Никольское	4	4	23,2	46,4

Характеристика автобусных станций, автопавильонов и диспетчерских пунктов Никольское – Дегтярицы-Коркодиново-Тимошкино-Никольское

Наименование сооружения	Наименование остановочных пунктов, где имеются линейные сооружения	Тип сооружения (деревянный, каменный, кирпичный и т.д.)	Построено по типовому индивидуальному проекту или помещению приспособленное	Общая полезная площадь (в кв.м.)	Наличие помещений для пассажиров (в кв.м)	Количество касс по продаже билетов	Кем производится регистрация рейсов и диспетчерское руководство	Наличие средств связи (телефон, телетайп, радио)	На балансе какой организац. Находятся линейные сооружения
автопавильон	Никольское	металлич.	помещение приспособленное						ДДХ ЯО
автопавильон	Дегтярицы								
автопавильон	Тимошкино	металлич.	помещение приспособленное						ДДХ ЯО

Характеристика автобусных станций, автопавильонов и диспетчерских пунктов на маршруте

Никольское – Кирьяново-Костюрино - Охотино – Речная - Никольское

Наименование сооружения	Наименование остановочных пунктов, где имеются линейные сооружения	Тип сооружения (деревянный, каменный, кирпичный и т.д.)	Построено по типовому индивидуальному проекту или помещение приспособленное	Общая полезная площадь (в кв.м.)	Наличие помещений для пассажиров (в кв.м)	Количество касс по продаже билетов	Кем производится регистрация рейсов и диспетчерское руководство	Наличие средств связи (телефон, телетайп, радио)	На балансе какой организац. Находятся линейные сооружения
Авто павильон нет	Никольское	каменный	помещение приспособленное						ДДХ ЯО
Авто павильон	Речная		не приспособленное						
Авто павильон	Охотино	металлич.	помещение приспособленное						ДДХ ЯО
Авто павильон	Кирьяново	металлич.	помещение приспособленное						
нет	Костюрино		не приспособленное						

Характеристика автобусных станций, автопавильонов и диспетчерских пунктов на трассе маршрута Никольское – Коровино – Боркино – Антешлево – Дубровка – Юхоть – Еремейцево – Никольское

Наименование сооружений	Наименование остановочных пунктов, где имеются линейные сооружения	Тип сооружения (деревянный, каменный, кирпичный и т.д.)	Построено по типовому индивидуальному проекту или помещение приспособленно	Общая полезная площадь (в кв.м.)	Наличие помещений для пассажиров (в кв.м)	Количество касс по продаже билетов	Кем производится регистрация рейсов и диспетчерское руководство	Наличие средств связи (телефон, телетайп, радио)	На балансе какой организац. Находятся линейные сооружения
автопавильон	Никольское	металлич.	помещение приспособленно						ДДХ ЯО
автопавильон	Коровино	металлич.	помещение приспособленно						
нет	Борки								
нет	Антешлево								
нет	Дубровка								
автопавильон	Юхоть	металлич.	помещение приспособленно						ДДХ ЯО
	Еремейцево								

**Характеристика автобусных станций, автопавильонов и диспетчерских пунктов на маршруте
Никольское – Сидорово – Нелюбовское – Дурдино - Никольское**

Наименование сооружения	Наименование остановочных пунктов, где имеются линейные сооружения	Тип сооружения (деревянный, каменный, кирпичный и т.д.)	Построено по типовому индивидуальному проекту или помещение приспособленное	Общая полезная площадь (в кв.м.)	Наличие помещений для пассажиров (в кв.м)	Количество касс по продаже билетов	Кем производится регистрация рейсов и диспетчерское руководство	Наличие средств связи (телефон, телетайп, радио)	На балансе какой организац. Находятся линейные сооружения
автопавильон	Никольское	каменный	помещение приспособленное						ДДХ ЯО
автопавильон	Сидорово	металлич.	помещение приспособленное						ДДХ ЯО
нет	Нелюбовское								
автопавильон	Дурдино	металлич.	помещение приспособленное						ДДХ ЯО

Характеристика дороги на маршрутах:

1. Маршрут Никольское – Погорелка – Никольское

Автодорога «Никольское – Великий Мох», участок Никольское- Погорелка, 4 категории, имеет асфальто – бетонное покрытие, ширина проезжей части - 6 метров. Ширина обочины - 1,5м. Находится на балансе «Департамента дорожного хозяйства Ярославской области»

2. Маршрут Никольское – Кирьяново - Костюрино - Охотино – Речная - Никольское

Автодорога Р-104, «Рыбинск - Калязин –Череповец» участок Рыбинск – Углич 3 категории имеет асфальто – бетонное покрытие, ширина проезжей части - 7 метров. Ширина обочины - 1,5м. Находится на балансе «Департамента дорожного хозяйства Ярославской области»

3. Маршрут Никольское – Сидорово – Нелюбовское – Дурдино - Никольское

Автодорога Р-104, «Рыбинск - Калязин –Череповец» участок Рыбинск – Углич 3 категории имеет асфальто – бетонное покрытие, ширина проезжей части - 7 метров. Ширина обочины - 1,5м. Находится на балансе «Департамента дорожного хозяйства Ярославской области»

4. Маршрут Никольское – Коровино – Борок – Антеплево – Дубровки – Юхоть - Еремейцево - Никольское

Автодорога Р-104, «Рыбинск - Калязин –Череповец» участок Рыбинск – Углич 3 категории имеет асфальто – бетонное покрытие, ширина проезжей части - 7 метров. Ширина обочины - 1,5м. Находится на балансе «Департамента дорожного хозяйства Ярославской области»

5. Маршрут Никольское – Полежаево – Коркодиново – Дегтярицы - Никольское

Автодорога а/д «Рыбинск – Калязин-Череповец», участок Рыбинск –Углич 3 категории III, имеет асфальто – бетонное покрытие, ширина проезжей части -7 метров. Ширина обочины - 1,5м. Находится на балансе «Департамента дорожного хозяйства ЯО

Автодорога «Черная речка - Дегтярицы», IV категории имеет асфальто – бетонное покрытие, ширина проезжей части - 6 метров. Ширина обочины - 1,5м. Находится на балансе «Администрация Покровского сельского поселения»

**Сведения о трассе маршрута Никольское – Кирьяново-Костюрино
- Охотино – Речная - Никольское**

обслуживает	<p>УГЛИЧСКИЙ МПРО «Мелиорация» Телефон: 8-910-972-73-16 Щедренкин Евгений Геннадьевич 8-903-826-64-03 8-910-978-24-98 8-961-160-33-62 Большаков Александр Федорович ЕДДС Углич (48 32) 9-24-45; 9-20-60 адрес: Ярославская обл., Углич г., Ярославское шоссе, д. 2</p>
Наличие мостов (между какими пунктами или на каком километре) и их грузоподъемность	<p>Мост между д.Рыпы и п.Юхоть через р.Репица</p>
	<p>Длиной 60 п.м. на 31 км. а/д Рыбинск – Углич</p>
	<p>Грузоподъемностью 30т. Мышкинский район.</p>
	<p>Мост между д.Рыпы и д. Еремейцево через р. Пашковка</p>
	<p>Длиной 16 п.м. на 29 км. а/д Рыбинск – Углич</p>
	<p>Грузоподъемность 30т.</p> <p>Мост между д. Борок и д. Костюрино через р. Юхоть длиной 100 м а/д Рыбинск-Углич</p>
Наличие железнодорожных переездов (между какими пунктами или на каком километре) и вид их (охраняемые, неохраняемые)	нет
На каких остановочных пунктах имеются съездные площадки	Отсутствует разворотные площадки
	<p>В д. Кирьяново, д. Костюрино имеются съездные площадки.</p> <p>Разворот автобуса происходит без детей.</p>
	<p>Высадка детей осуществляется на остановках общественного транспорта.</p>

**Сведения о трассе маршрута Никольское – Погорелка -
Никольское**

<p>Кем обслуживается дорога</p>	<p>УГЛИЧСКИЙ МПРО «Мелиорация» Телефоны: 8-910-972-73-16 Щедренкин Евгений Геннадьевич 8-903-826-64-03 8-910-978-24-98 8-961-160-33-62 Большаков Александр Федорович ЕДДС Углич (48 32) 9-24-45; 9-20-60 адрес: Ярославская обл., Углич г., Ярославское шоссе, д. 2</p>
<p>Наличие мостов (между какими пунктами или на каком километре) и их грузоподъемность</p>	<p align="center">Мост в с. Никольское через река Корма</p>
	<p align="center">Длиной 16 п.м. на 29 км. а/д Рыбинск – Калязин-Череповец</p>
	<p align="center">Грузоподъемностью 30т. Рыбинский район.</p>
	<p> </p>
	<p> </p>
<p>Наличие железнодорожных переездов (между какими пунктами или на каком километре) и вид их (охраняемые, неохраняемые)</p>	<p align="center">нет</p>
<p>На каких остановочных пунктах имеются съездные площадки</p>	<p align="center">В д. Погорелка отсутствует разворотная площадка.</p>
	<p>Там имеется съездная площадка.</p> <p>Разворот автобуса происходит без детей.</p>
	<p align="center">Высадка детей осуществляется на остановках общественного транспорта.</p>

**Сведения о трассе маршрута
Никольское – Сидорово – Нелюбовское – Дурдино - Никольское**

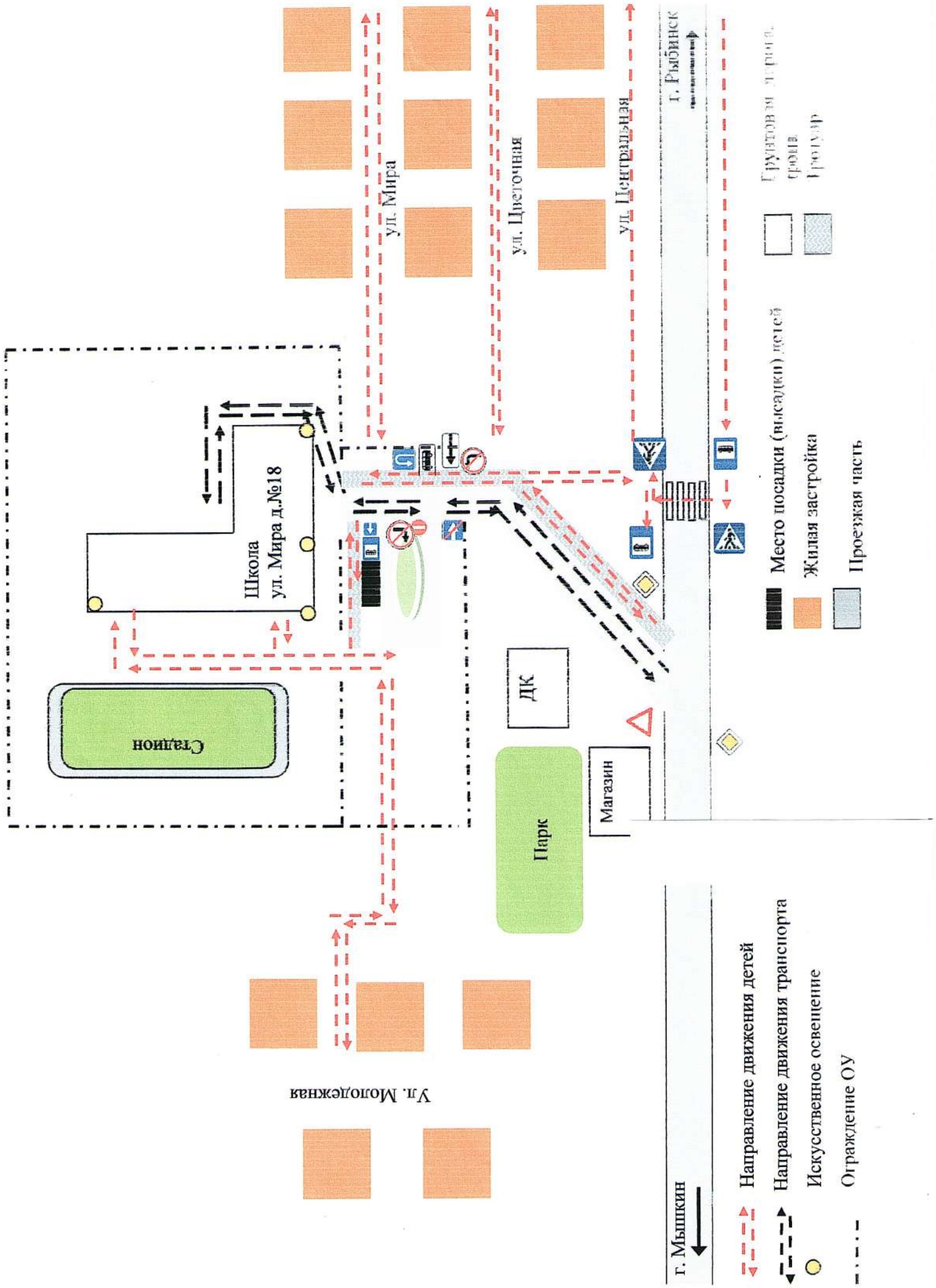
<p>Кем обслуживается дорога</p>	<p>УГЛИЧСКИЙ МПРО «Мелиорация» Телефоны: 8-910-972-73-16 Щедренкин Евгений Геннадьевич 8-903-826-64-03 8-910-978-24-98 8-961-160-33-62 Большаков Александр Федорович ЕДДС Углич (48 32) 9-24-45; 9-20-60 адрес: Ярославская обл., Углич г., Ярославское шоссе, д. 2</p>
<p>Наличие мостов (между какими пунктами или на каком километре) и их грузоподъемность</p>	<p align="center">Мост в с. Никольское через река Корма</p>
	<p align="center">Длиной 16 п.м. на 29 км. а/д Рыбинск – Углич</p>
	<p align="center">Грузоподъемностью 30т. Рыбинский район.</p>
	<p> </p>
	<p> </p>
<p>Наличие железнодорожных переездов (между какими пунктами или на каком километре) и вид их (охраняемые, неохраняемые)</p>	<p align="center">нет</p>
<p>На каких остановочных пунктах имеются съездные площадки</p>	<p>В д. Дурдино отсутствует разворотная площадка.</p>
	<p>Там имеется съездная площадка.</p> <p>Разворот автобуса происходит без детей.</p>
	<p align="center">Высадка детей осуществляется на остановках общественного транспорта.</p>

**Сведения о трассе маршрута
Никольское – Полежаево-Коркодиново-Дегтярицы-Никольское**

Кем обслуживается дорога	<p>1) УГЛИЧСКИЙ МПРО «Мелиорация» Телефон: 8-910-972-73-16 Щедренкин Евгений Геннадьевич 8-903-826-64-03 8-910-978-24-98 8-961-160-33-62 Большаков Александр Федорович ЕДДС Углич (48 32) 9-24-45; 9-20-60 адрес: Ярославская обл., Углич г., Ярославское шоссе, д. 2</p>
Наличие мостов (между какими пунктами или на каком километре) и их грузоподъемность	<p>Мост между с. Николо – Корма и д. Тяпкино через река Корма Длиной 16 п.м. на 29 км. а/д Рыбинск – Калязин-Череповец Грузоподъемностью 30т. Рыбинский район.</p>
Наличие железнодорожных переездов (между какими пунктами или на каком километре) и вид их (охраняемые, неохраняемые)	<p align="center">нет</p>
На каких остановочных пунктах имеются съездные площадки	<p>В д. Полежаево имеется съезд для разворота автобуса, в д. Дегтярицы разворотная площадка требует дооборудования</p> <p>Разворот автобуса происходит без детей.</p> <p>Высадка детей осуществляется на остановках общественного транспорта.</p>

**Сведения о трассе маршрута
Никольское – Коровино – Борок – Антеплево – Дубровки – Юхоть - Еремейцево -
Никольское**

	<p>1) УГЛИЧСКИЙ МПРО «Мелиорация» Телефон: 8-910-972-73-16 Щедренкин Евгений Геннадьевич 8-903-826-64-03 8-910-978-24-98 8-961-160-33-62 Большаков Александр Федорович ЕДДС Углич (48 32) 9-24-45; 9-20-60 адрес: Ярославская обл., Углич г., Ярославское шоссе, д. 2</p>
Наличие мостов (между какими пунктами или на каком километре) и их грузоподъемность	Мост между д.Рыпы и п.Юхоть через р.Репица
	Длиной 60 п.м. на 31 км. а/д Рыбинск – Углич
	Грузоподъемностью 30т. Мышкинский район.
	Мост между д.Рыпы и д. Еремейцево через р. Пашковка
Длиной 16 п.м. на 29 км. а/д Рыбинск – Углич	
Грузоподъемность 30т.	
Мост между д. Борок и д. Костюрино через р. Юхоть длиной 100 м а/д Рыбинск-Углич	
Наличие железнодорожных переездов (между какими пунктами или на каком километре) и вид их (охраняемые, неохраняемые)	нет
На каких остановочных пунктах имеются съездные площадки	Имеется разворотная площадка в п. Коровино
	В д. Антеплево имеются съездная площадка.
	Разворот автобуса происходит без детей.
	Высадка детей осуществляется на остановках общественного транспорта.



II. Информация об обеспечении безопасности перевозок детей специальным транспортным средством (автобусом)

Общие сведения

Марка ПАЗ-32053-70

Модель ПАЗ-32053-70

Государственный регистрационный знак н650м076

Соответствие конструкции требованиям, предъявляемым к школьным автобусам соответствует

Марка ПАЗ-32053-70

Модель ПАЗ-32053-70

Государственный регистрационный знак х286кн76

Соответствие конструкции требованиям, предъявляемым к школьным автобусам соответствует

1. Сведения о водителе автобуса

Фамилия, имя, отчество	Принят на работу	Стаж в категории D	Дата предстоящего мед. осмотра	Период проведения стажировки	Повышение квалификации	Допущенные нарушения ПДД
Демидов Сергей Николаевич	21.08.2013 г.	10 лет 3 мес.	Июнь 2019	прошел	21.08.2013-25.08.2013	нет
Рыжов Владимир Александрович	10.08.2012 г.	10 лет	Июнь 2019	прошел	22.08.2012-24.08.2012	нет

2. Организационно-техническое обеспечение

1) Лицо, ответственное, за обеспечение безопасности дорожного движения: Целикова Ирина Викторовна
назначено 1 сентября 2017 г., прошла аттестацию в мае 2015 г.

2) Организация проведения предрейсового медицинского осмотра водителя: ГУЗ ЯО «Рыбинская центральная районная поликлиника»

осуществляет Курочкина Марина Николаевна, фельдшер

(Ф.И.О. специалиста)

на основании договора №3 от 25.01.2018 г. о проведении предрейсового и послерейсового осмотра водителей транспортных средств
действительного до 31.12.2018 г.

3) Организация проведения предрейсового и послерейсового технического осмотра транспортного средства:

осуществляет

МОУ Николо – Кормская СОШ,

Целикова И. В., ответственный за безопасность движения

(Ф.И.О. специалиста)

на основании приказа от 30.08.2018 № 01 – 02 / 78 - 02

«О назначении ответственного за организацию перевозок и БД по сопровождению детей»

действительного до 31.08.2019 г.

4) Дата очередного технического осмотра: ноябрь 2018 - автобус х286кн76,
ноябрь 2018 г. – автобус н650мо76

5) Место стоянки автобуса в нерабочее время МОУ Николо – Кормская СОШ
меры, исключающие несанкционированное использование
имеется гараж, охрана сторожами школы, установлено видеонаблюдение на всей территории школы (6 камер)

3. Сведения о владельце

Юридический адрес владельца 152986, Российская Федерация, Ярославская область, Рыбинский район, Николо–Кормский сельский округ, село Никольское, улица Мира, дом 18.

Фактический адрес владельца 152986, Российская Федерация, Ярославская область, Рыбинский район, Николо–Кормский сельский округ, село Никольское, улица Мира, дом 18.

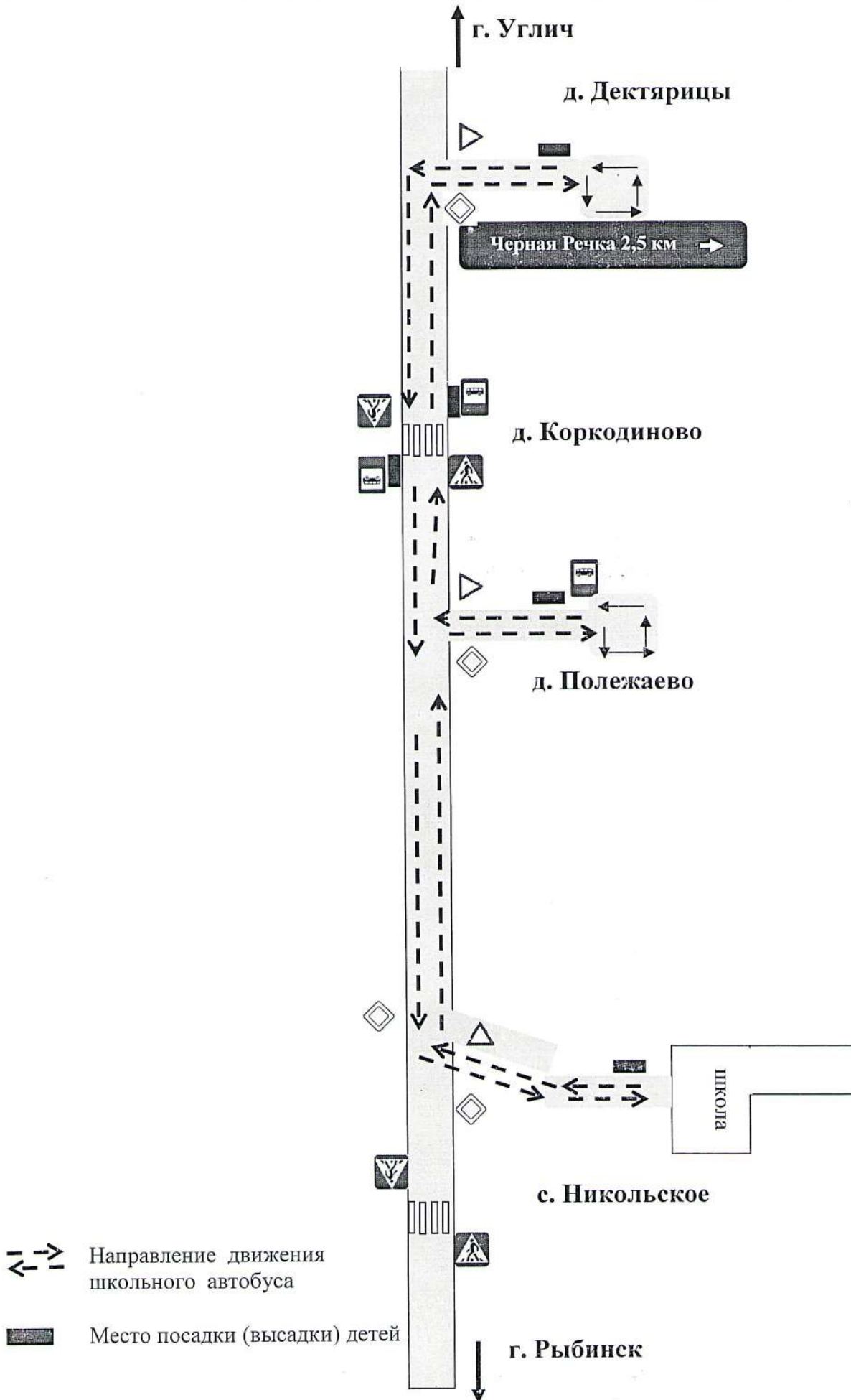
Телефон ответственного лица (4855) 23-37-39

4. Сведения об организациях, осуществляющих перевозку детей специальным транспортным средством (автобусом)

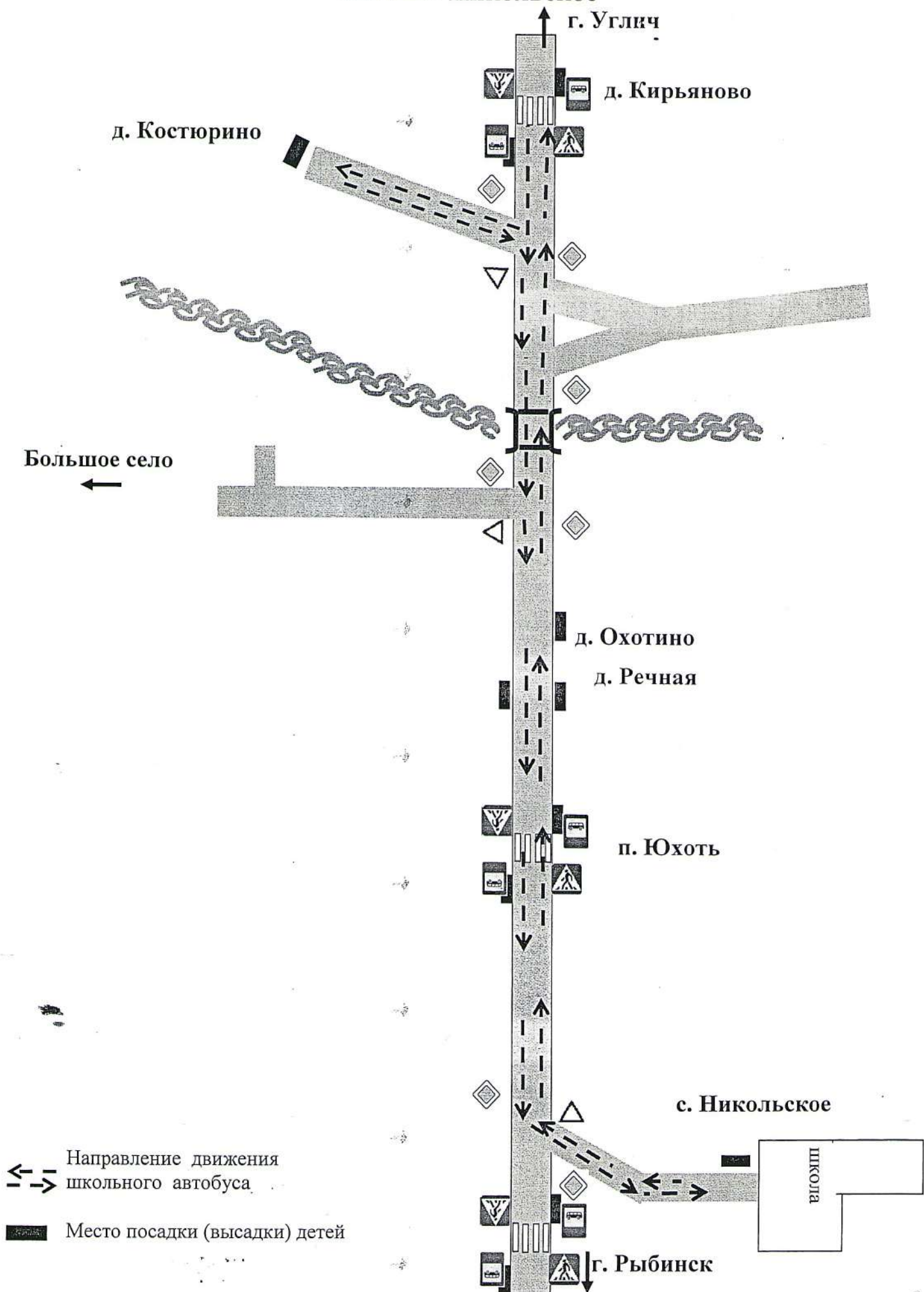
5. Сведения о ведении журнала инструктажа

Имеется

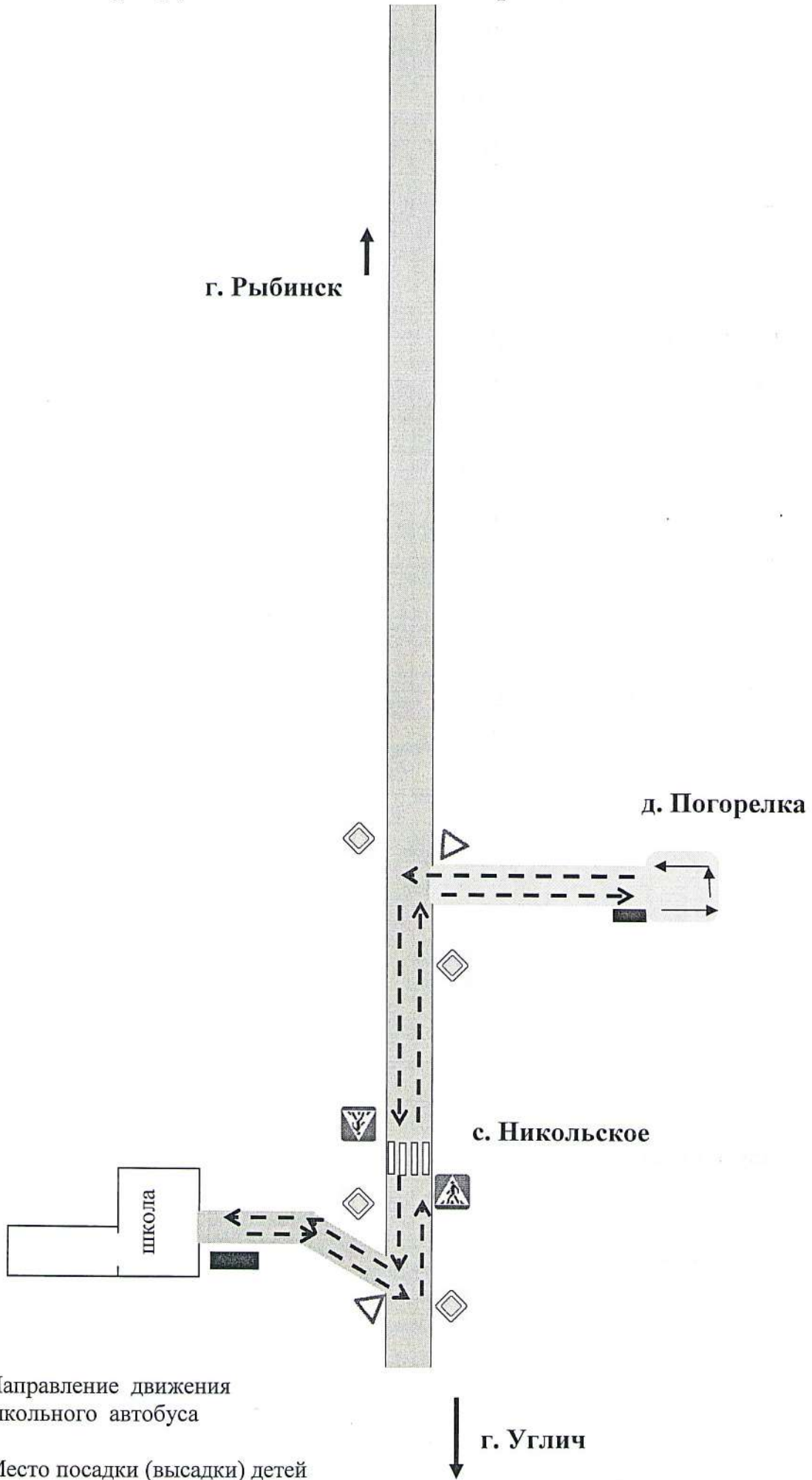
Маршрут Никольское – Полежаево- Коркодиново – Дегтярицы - Никольское



Маршрут Никольское – Кирьяново – Костюрино – Охотино – Речная – Юхоть - Никольское



Маршрут Никольское – Погорелка - Никольское



Маршрут Никольское – Коровино – Борок – Антеплево – Дубровки – Юхоть – Еремейцево – Никольское

